



ประกาศสำนักงานคณะกรรมการการเลือกตั้งประจำจังหวัดอ่างทอง
เรื่อง รูปแบบการแบ่งเขตเลือกตั้งสมาชิกสภาเทศบาลเมืองอ่างทอง อำเภอเมืองอ่างทอง
เพื่อรับฟังความคิดเห็นและข้อเสนอแนะจากประชาชนในเขตเลือกตั้ง

ด้วยพระราชบัญญัติการเลือกตั้งสมาชิกสภาท้องถิ่นหรือผู้บริหารท้องถิ่น พ.ศ. ๒๕๖๒ และระเบียบคณะกรรมการการเลือกตั้งว่าด้วยการเลือกตั้งสมาชิกสภาท้องถิ่นหรือผู้บริหารท้องถิ่น พ.ศ. ๒๕๖๒ และที่แก้ไขเพิ่มเติม ได้กำหนดหลักเกณฑ์และวิธีการแบ่งเขตเลือกตั้งสมาชิกสภาท้องถิ่น ให้ผู้อำนวยการการเลือกตั้งประจำจังหวัด ดำเนินการเกี่ยวกับการแบ่งเขตเลือกตั้งของแต่ละองค์กรปกครองส่วนท้องถิ่น โดยพิจารณาจากประกาศจำนวนราษฎรที่ผู้อำนวยการทะเบียนกลางประกาศในปีสุดท้ายก่อนที่จะมีการเลือกตั้ง (ณ วันที่ ๓๑ ธันวาคม พ.ศ. ๒๕๖๗) และในการแบ่งเขตเลือกตั้งให้จัดให้มีจำนวนราษฎรในแต่ละเขตเลือกตั้งใกล้เคียงกันมากที่สุดและพื้นที่ของแต่ละเขตเลือกตั้งต้องติดต่อกัน เว้นแต่ตามสภาพพื้นที่ขององค์กรปกครองส่วนท้องถิ่นทำให้ไม่อาจแบ่งเขตเลือกตั้งให้มีพื้นที่ติดต่อกันได้ จะกำหนดให้เขตเลือกตั้งมีพื้นที่ไม่ติดต่อกันเท่าที่จำเป็นก็ได้

เพื่อให้การแบ่งเขตเลือกตั้งสมาชิกสภาเทศบาลเมืองอ่างทองเป็นไปด้วยความเรียบร้อย อาศัยอำนาจตามความในข้อ ๑๓ ของระเบียบคณะกรรมการการเลือกตั้งว่าด้วยการเลือกตั้งสมาชิกสภาท้องถิ่นหรือผู้บริหารท้องถิ่น พ.ศ. ๒๕๖๒ และที่แก้ไขเพิ่มเติม จึงประกาศรูปแบบการแบ่งเขตเลือกตั้งสมาชิกสภาเทศบาลเมืองอ่างทอง จำนวน ๓ รูปแบบ เพื่อรับฟังความคิดเห็นและข้อเสนอแนะจากประชาชนในเขตเลือกตั้ง รายละเอียดตามเอกสารแนบท้ายประกาศนี้

ดังนั้น จึงขอเชิญประชาชนในเขตเลือกตั้งแสดงความคิดเห็นและข้อเสนอแนะต่อรูปแบบการแบ่งเขตเลือกตั้งดังกล่าว ทั้งนี้ หากผู้ใดประสงค์จะแสดงความคิดเห็นและข้อเสนอแนะให้จัดทำความคิดเห็นและข้อเสนอแนะ ยื่นด้วยตนเองหรือทำเป็นหนังสือ ให้ผู้อำนวยการการเลือกตั้งประจำจังหวัดอ่างทอง สำนักงานคณะกรรมการการเลือกตั้งประจำจังหวัดอ่างทอง ที่อยู่เลขที่ ๑๘ ถนนเทศบาล ๑๒ ตำบลบางแก้ว อำเภอเมืองอ่างทอง จังหวัดอ่างทอง ๑๔๐๐๐ ภายใน ๑๐ วันนับแต่ประกาศ (ระหว่างวันที่ ๑๙ - ๒๘ มกราคม ๒๕๖๘) โดยสามารถดาวน์โหลดข้อมูลรูปแบบการแบ่งเขตเลือกตั้งได้ทางเว็บไซต์ของสำนักงานคณะกรรมการการเลือกตั้งประจำจังหวัดอ่างทอง ([https : www.ect.go.th/angthong](https://www.ect.go.th/angthong))

จึงประกาศให้ทราบโดยทั่วกัน

ประกาศ ณ วันที่ ๑๘ เดือนมกราคม พ.ศ. ๒๕๖๘

(นางสาวสุธีรัตน์ นิมนวี)

ผู้อำนวยการการเลือกตั้งประจำจังหวัดอ่างทอง

เอกสารแนบท้ายประกาศสำนักงานคณะกรรมการการเลือกตั้งประจำจังหวัดอ่างทอง
เรื่อง รูปแบบการแบ่งเขตเลือกตั้งสมาชิกสภาเทศบาลเมืองอ่างทอง อำเภอเมืองอ่างทอง
เพื่อรับฟังความคิดเห็นและข้อเสนอแนะจากประชาชนในเขตเลือกตั้ง

รูปแบบที่ ๑

เขตเลือกตั้ง ที่	จำนวน สมาชิก	ท้องที่ที่ประกอบเป็นเขตเลือกตั้ง	จำนวนราษฎร (คน)	หมายเหตุ
๑	๖	ถนนอ่างทอง - สิงห์บุรี ถนนอ่างทอง - โพธิ์ทอง ถนนอ่างทอง - โพธิ์ทอง ซอย ๑ ถนนอ่างทอง - โพธิ์ทอง ซอย ๒ ถนนเทศบาล ๗ ถนนเทศบาล ๗ ซอย ๑ ถนนเทศบาล ๘ ถนนเทศบาล ๘ ซอยจัดสรร ถนนลำท่าแดง ถนนเทศบาล ๑๐ ถนนเทศบาล ๑๖ ถนนชลประทาน ถนนเทศบาล ๒ ถนนเทศบาล ๒ ซอยรัตนา ถนนเทศบาล ๑๐ ซอยโรงเจ ๑ ถนนเทศบาล ๑๐ ซอยโรงเจ ๒	๓,๖๘๐	
๒	๖	ถนนเทศบาล ๕ ซอยสอานค์ - เกตุวัลท์ ถนนสุทธาวาส ถนนสุทธาวาส ซอย ๑ ถนนสุทธาวาส ซอย ๒ ถนนสุทธาวาส ซอย ๓ ถนนสุทธาวาส ซอย ๔ ถนนเทศบาล ๑๔(ตลาดหลวง) ถนนเทศบาล ๑๕ ถนนประชาอุทิศ ถนนประชาอุทิศ ซอย ๑ ถนนเกตุวัลท์ ถนนเกตุวัลท์ ซอย ๑ ถนนสมบุญ - เกตุวัลท์	๓,๖๘๙	

เขตเลือกตั้ง ที่	จำนวน สมาชิก	ท้องที่ที่ประกอบเป็นเขตเลือกตั้ง	จำนวนราษฎร (คน)	หมายเหตุ
๒	๖	ถนนสุวพันธุ์ ๑ ถนนสุวพันธุ์ ๒ ถนนชัยพร - สุวพันธุ์ ถนนทรัพย์สิน ถนนทรัพย์สิน ซอย ๑ ถนนทรัพย์สิน ซอย ๒ ถนนทรัพย์สิน ซอย ๓ ถนนวัดสนามชัย ถนนอ่างทอง - ป่าโมก ถนนเลียงเมือง ๒		
๓	๖	ถนนเทศบาล ๑ ถนนเทศบาล ๓ ถนนเทศบาล ๔ ถนนเทศบาล ๔ ซอยร่มโพธิ์ทอง ถนนเทศบาล ๖ ถนนเทศบาล ๑๑ ถนนเทศบาล ๑๒ ถนนบ้านรอ ถนนอยุธยา - อ่างทอง ถนนริมคลองชลประทาน ถนนโพธิ์พระยา - ท่าเรือ ถนนเลียงเมือง ๑ ถนนไลออนส์ ๒ ถนนอ่างทอง - ป่าโมก (ชุมชนเมืองใหม่)	๓,๗๖๕	

รูปแบบที่ ๒

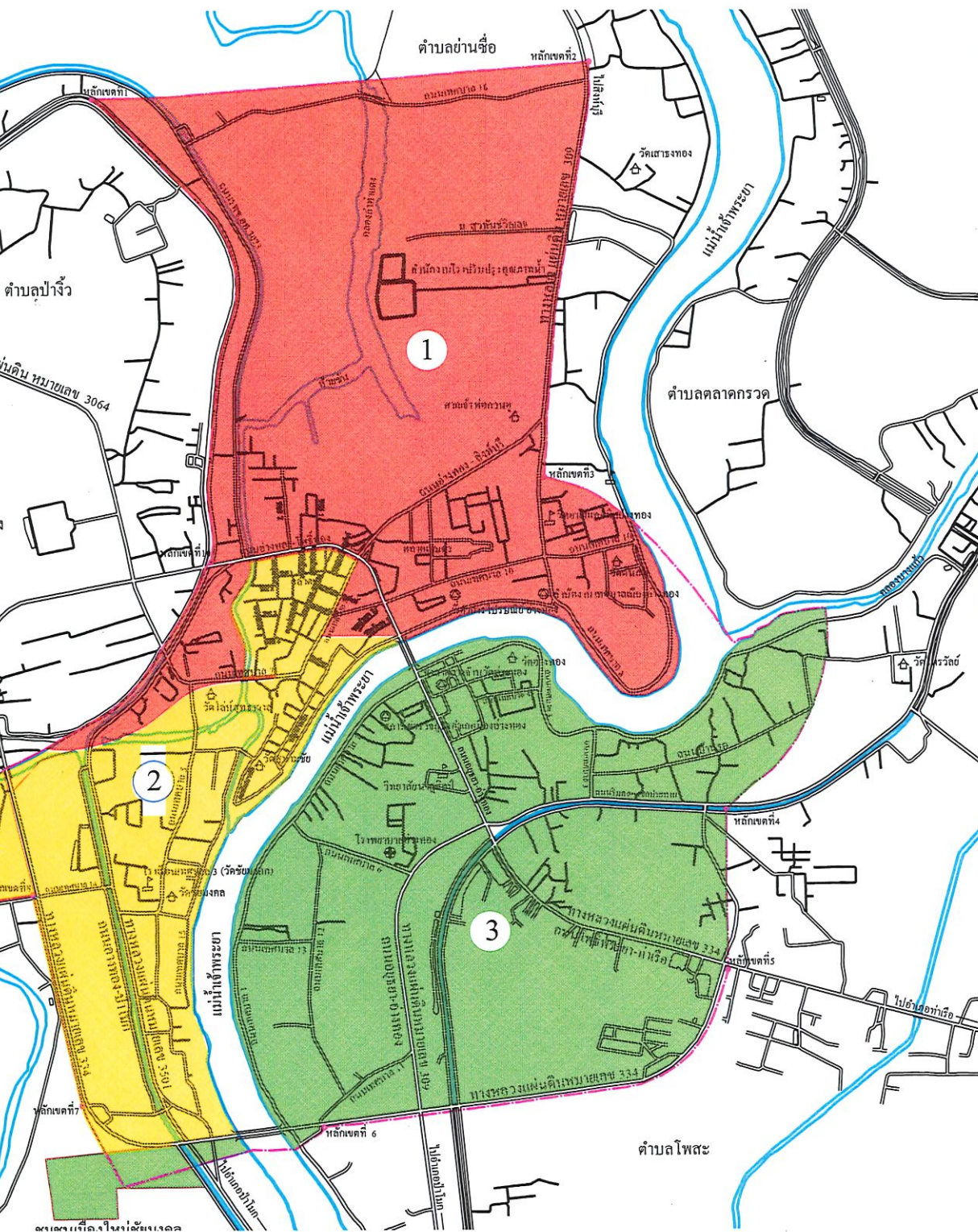
เขตเลือกตั้ง ที่	จำนวน สมาชิก	ท้องที่ที่ประกอบเป็นเขตเลือกตั้ง	จำนวนราษฎร	หมายเหตุ
๑	๖	ถนนอ่างทอง - สิงห์บุรี ถนนอ่างทอง - โพธิ์ทอง ถนนอ่างทอง - โพธิ์ทอง ซอย ๑ ถนนอ่างทอง - โพธิ์ทอง ซอย ๒ ถนนเทศบาล ๗ ถนนเทศบาล ๗ ซอย ๑ ถนนเทศบาล ๘ ถนนเทศบาล ๘ ซอยจัดสรร ถนนลำท่าแดง ถนนเทศบาล ๑๐ ถนนเทศบาล ๑๖ ถนนชลประทาน ถนนเทศบาล ๒ ถนนเทศบาล ๒ ซอยรัตนา	๓,๖๓๔	
๒	๖	ถนนเทศบาล ๕ ซอยสอวงค์ - เกตุวัลท์ ถนนเทศบาล ๑๐ ซอยโรงเจ ถนนเทศบาล ๑๐ ซอยโรงเจ ถนนสุทธาวาส ถนนสุทธาวาส ซอย ๑ ถนนสุทธาวาส ซอย ๒ ถนนสุทธาวาส ซอย ๓ ถนนสุทธาวาส ซอย ๔ ถนนเทศบาล ๑๔(ตลาดหลวง) ถนนเทศบาล ๑๕ ถนนประชาอุทิศ ถนนประชาอุทิศ ซอย ๑ ถนนเกตุวัลท์ ถนนเกตุวัลท์ ซอย ๑ ถนนสมบุญ - เกตุวัลท์ ถนนสุวพันธุ์ ๑ ถนนสุวพันธุ์ ๒ ถนนชัยพร - สุวพันธุ์	๓,๗๓๕	

เขตเลือกตั้ง ที่	จำนวน สมาชิก	ท้องที่ที่ประกอบเป็นเขตเลือกตั้ง	จำนวนราษฎร (คน)	หมายเหตุ
๒	๖	ถนนทรัพย์สิน ถนนทรัพย์สิน ซอย ๑ ถนนทรัพย์สิน ซอย ๒ ถนนทรัพย์สิน ซอย ๓ ถนนวัดสนามชัย ถนนอ่างทอง - ป่าโมก ถนนเลียงเมือง ๒		
๓	๖	ถนนเทศบาล ๑ ถนนเทศบาล ๓ ถนนเทศบาล ๔ ถนนเทศบาล ๔ ซอยร่มโพธิ์ทอง ถนนเทศบาล ๖ ถนนเทศบาล ๑๑ ถนนเทศบาล ๑๒ ถนนบ้านรอ ถนนอยุธยา - อ่างทอง ถนนริมคลองชลประทาน ถนนโพธิ์พระยา - ท่าเรือ ถนนเลียงเมือง ๑ ถนนไลออนส์ ๒ ถนนอ่างทอง - ป่าโมก (ชุมชนเมืองใหม่)	๓,๗๖๕	

รูปแบบที่ ๓

เขตเลือกตั้ง ที่	จำนวน สมาชิก	ท้องที่ที่ประกอบเป็นเขตเลือกตั้ง	จำนวนราษฎร	หมายเหตุ
๑	๖	ถนนอ่างทอง - สิงห์บุรี ถนนอ่างทอง - โพธิ์ทอง ถนนอ่างทอง - โพธิ์ทอง ซอย ๑ ถนนอ่างทอง - โพธิ์ทอง ซอย ๒ ถนนเทศบาล ๗ ถนนเทศบาล ๗ ซอย ๑ ถนนเทศบาล ๘ ถนนเทศบาล ๘ ซอยจัดสรร ถนนลำท่าแดง ถนนเทศบาล ๑๖ ถนนชลประทาน ถนนเทศบาล ๒ ถนนเทศบาล ๒ ซอยรัตนา ถนนเลี้ยวเมือง ๒	๓,๖๐๐	
๒	๖	ถนนเทศบาล ๕ ซอยสอวงค์ - เกตุวัลท์ ถนนเทศบาล ๑๐ ซอยโรงเจ ถนนเทศบาล ๑๐ ซอยโรงเจ ถนนสุทธาวาส ถนนสุทธาวาส ซอย ๑ ถนนสุทธาวาส ซอย ๒ ถนนสุทธาวาส ซอย ๓ ถนนสุทธาวาส ซอย ๔ ถนนเทศบาล ๑๔ (ตลาดหลวง) ถนนเทศบาล ๑๕ ถนนประชาอุทิศ ถนนประชาอุทิศ ซอย ๑ ถนนเกตุวัลท์ ถนนเกตุวัลท์ ซอย ๑ ถนนสมบุญ - เกตุวัลท์	๓,๗๙๔	

เขตเลือกตั้ง ที่	จำนวน สมาชิก	ท้องที่ที่ประกอบเป็นเขตเลือกตั้ง	จำนวนราษฎร (คน)	หมายเหตุ
		ถนนสุวพันธุ์ ๑ ถนนสุวพันธุ์ ๒ ถนนชัยพร - สุวพันธุ์ ถนนทรัพย์สิน ถนนทรัพย์สิน ซอย ๑ ถนนทรัพย์สิน ซอย ๒ ถนนทรัพย์สิน ซอย ๓ ถนนวัดสนามชัย ถนนอ่างทอง - ป่าโมก ถนนอ่างทอง - ป่าโมก (ชุมชนเมืองใหม่)		
๓	๖	ถนนเทศบาล ๑ ถนนเทศบาล ๓ ถนนเทศบาล ๔ ถนนเทศบาล ๔ ซอยร่วมโพธิ์ทอง ถนนเทศบาล ๖ ถนนเทศบาล ๑๑ ถนนเทศบาล ๑๒ ถนนบ้านรอ ถนนอยุธยา - อ่างทอง ถนนริมคลองชลประทาน ถนนโพธิ์พระยา - ท่าเรือ ถนนเลี้ยงเมือง ๑ ถนนไลออนส์ ๒ ถนนเทศบาล ๑๐	๓,๗๔๐	



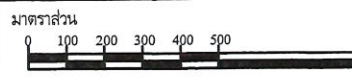
เขตพื้นที่เลือกตั้ง

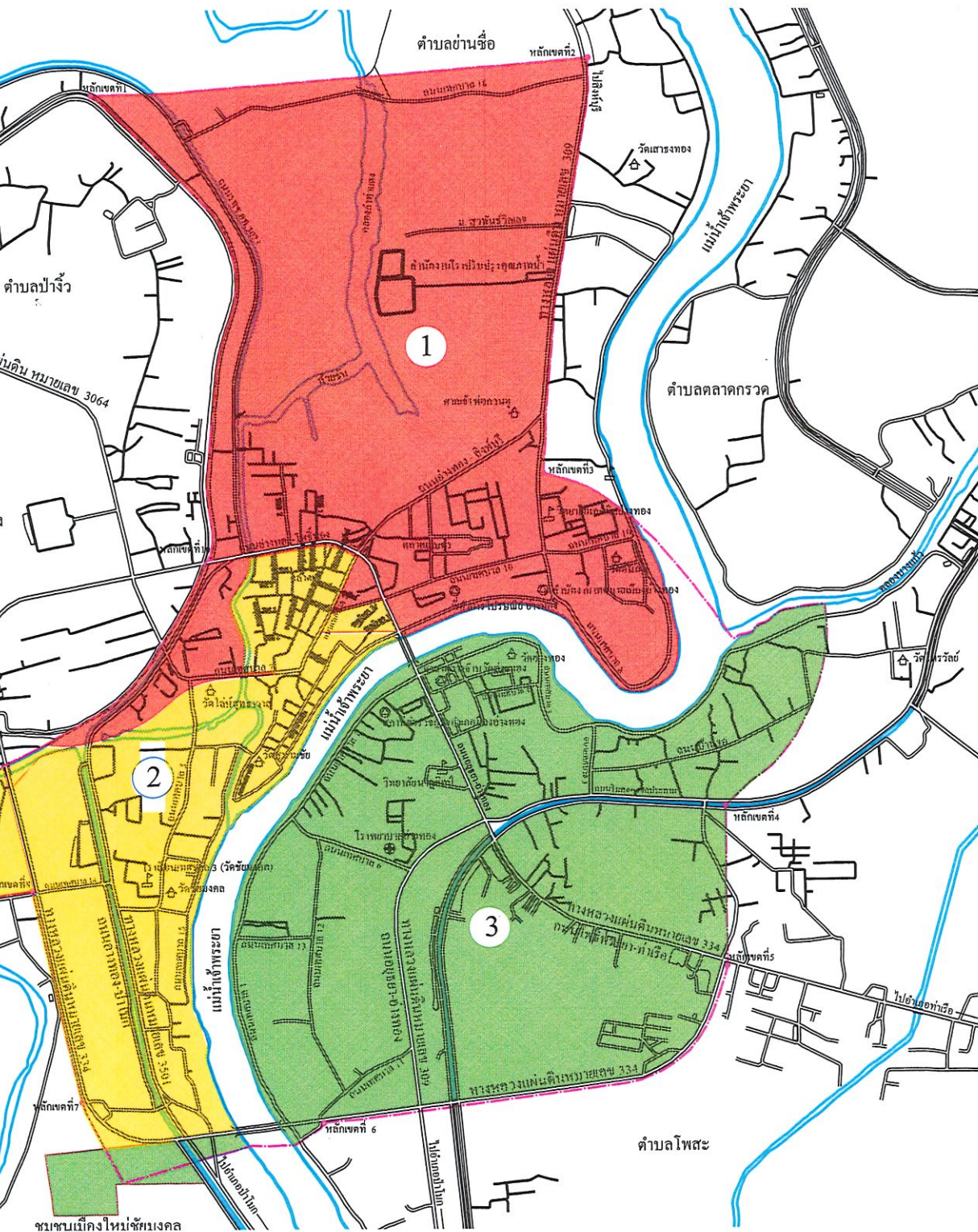
- ① เขตเลือกตั้งที่ 1
- ② เขตเลือกตั้งที่ 2
- ③ เขตเลือกตั้งที่ 3

แผนที่แบ่งเขตเลือกตั้ง

เครื่องหมาย

- เขตเทศบาล
- ถนนเทศบาล
- สะพานคอนกรีต
- แม่น้ำ คลอง
- สถานที่ราชการ
- โรงพยาบาล
- โรงเรียน
- วัด ศาลเจ้า





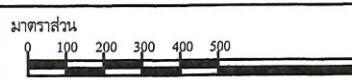
เขตพื้นที่เลือกตั้ง

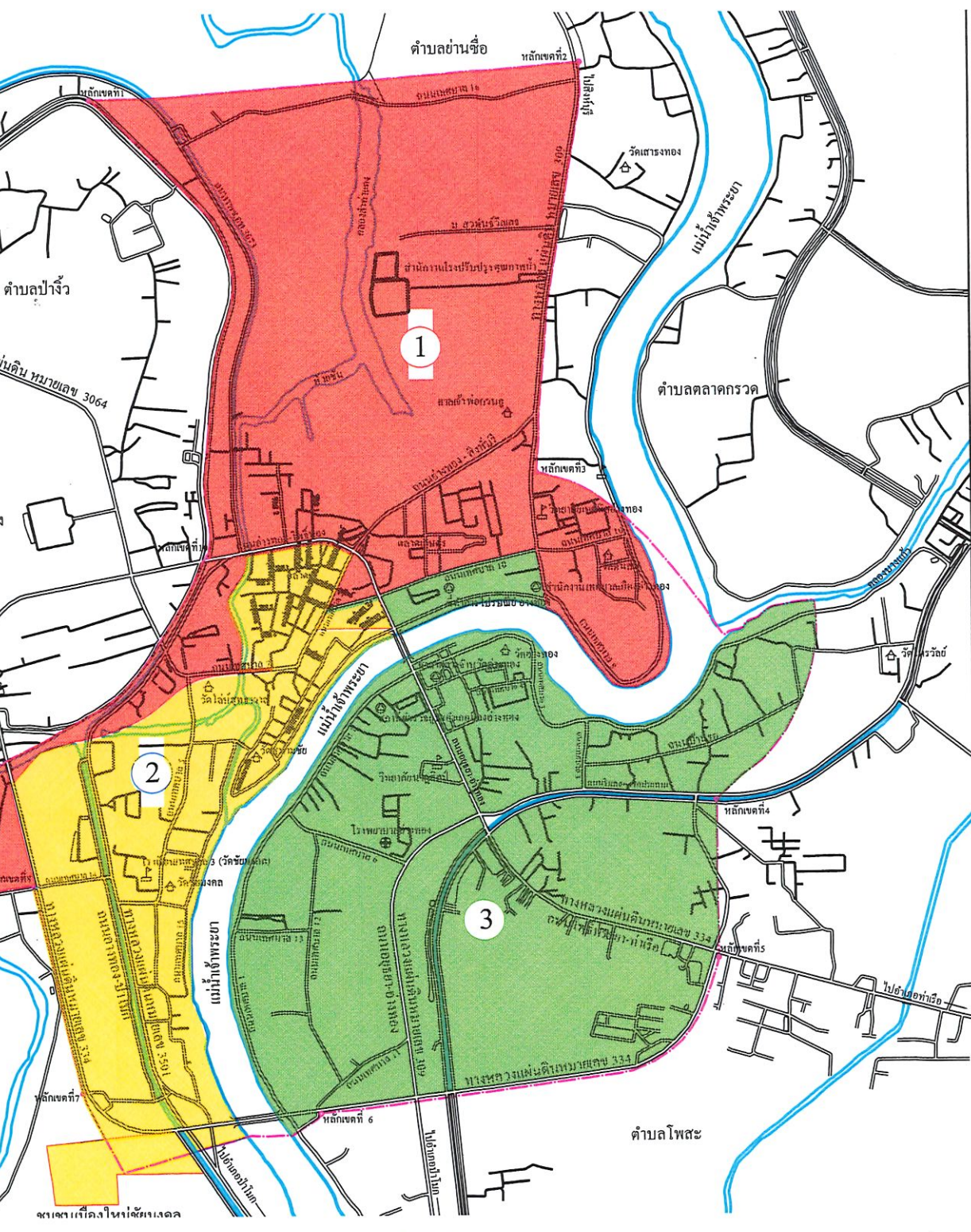
- 1 เขตเลือกตั้งที่ 1
- 2 เขตเลือกตั้งที่ 2
- 3 เขตเลือกตั้งที่ 3

แผนที่แบ่งเขตเลือกตั้ง

เครื่องหมาย

- เขตเทศบาล
- ถนนเทศบาล
- สะพานคอนกรีต
- แม่น้ำ คลอง
- สถานที่ราชการ
- โรงพยาบาล
- โรงเรียน
- วัด ศาลเจ้า





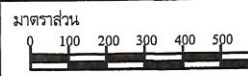
เขตพื้นที่เลือกตั้ง

- 1 เขตเลือกตั้งที่ 1
- 2 เขตเลือกตั้งที่ 2
- 3 เขตเลือกตั้งที่ 3

แผนที่แบ่งเขตเลือกตั้ง

เครื่องหมาย

- เขตเทศบาล
- ถนนเทศบาล
- สะพานคอนกรีต
- แม่น้ำ คลอง
- สถานที่ราชการ
- โรงพยาบาล
- โรงเรียน
- วัด ศาลเจ้า



แบบแสดงความคิดเห็นและข้อเสนอแนะต่อการแบ่งเขตเลือกตั้ง
สมาชิกสภาเทศบาล..... อำเภอ..... จังหวัดอ่างทอง

เขียนที่

วันที่ มกราคม ๒๕๖๘

เรียน ผู้อำนวยการการเลือกตั้งประจำจังหวัดอ่างทอง

ข้าพเจ้า (คำนำหน้า ชื่อ นามสกุล) อายุ ปี
อาชีพ ที่อยู่ตามทะเบียนบ้าน
หมายเลขโทรศัพท์

ข้าพเจ้ามีความเห็น ดังนี้

เขตเลือกตั้งสมาชิกสภาเทศบาล..... อำเภอ
รูปแบบที่มีความเหมาะสม คือ รูปแบบที่

เหตุผลประกอบการสนับสนุน

ข้อเสนอแนะ (อื่นๆ)

ลงชื่อ ผู้แสดงความคิดเห็น
(.....)

หมายเหตุ กรุณาส่งความคิดเห็นและข้อเสนอแนะไปยังสำนักงานคณะกรรมการการเลือกตั้งประจำจังหวัด
อ่างทอง เลขที่ ๑๘ ถนนเทศบาล ๑๒ ตำบลบางแก้ว อำเภอเมืองอ่างทอง จังหวัดอ่างทอง ๑๔๐๐๐
โทรสาร ๐ ๓๕๖๑ ๔๕๘๒ ภายในวันที่ ๒๘ มกราคม ๒๕๖๘